

Филиал публично-правовой компании "Роскадастр" по Нижегородской области
полное наименование органа регистрации прав
Выписка из Единого государственного реестра недвижимости об объекте недвижимости

Сведения о характеристиках объекта недвижимости

На основании запроса от 27.01.2025, поступившего на рассмотрение 27.01.2025, сообщаем, что согласно записям Единого государственного реестра недвижимости:

Раздел 1 Лист 1

Земельный участок			
вид объекта недвижимости			
Лист № 1 раздела 1	Всего листов раздела 1: 3	Всего разделов: 8	Всего листов выписки: 17
28.01.2025г. № КУВИ-001/2025-22280886			
Кадастровый номер:	52:27:0070001:1		
Номер кадастрового квартала:	52:27:0070001		
Дата присвоения кадастрового номера:	29.03.2004		
Ранее присвоенный государственный учетный номер:	данные отсутствуют		
Адрес:	Российская Федерация, Нижегородская область, Лысковский муниципальный район, Сельское поселение Кисловский Сельсовет, территория База отдыха Микробиолог, земельный участок 1		
Площадь:	41505 +/- 1783		
Кадастровая стоимость, руб.:	4079526.45		
Кадастровые номера расположенных в пределах земельного участка объектов недвижимости:	52:27:0070001:281, 52:27:0070001:287, 52:27:0070001:289, 52:27:0070001:292, 52:27:0070005:227, 52:27:0070005:238, 52:27:0070005:240, 52:27:0070005:242, 52:27:0070005:243, 52:27:0070005:245, 52:27:0070005:247, 52:27:0070005:251, 52:27:0070005:346, 52:27:0070005:349, 52:27:0070005:350, 52:27:0070005:351, 52:27:0070005:354, 52:27:0070005:355, 52:27:0070005:358, 52:27:0070005:361, 52:27:0070005:362, 52:27:0070005:363, 52:27:0070005:364, 52:27:0070005:371, 52:27:0070005:377, 52:27:0070005:378, 52:27:0070005:379, 52:27:0070005:380, 52:27:0070005:381		
Кадастровые номера объектов недвижимости, из которых образован объект недвижимости:	данные отсутствуют		
Кадастровые номера образованных объектов недвижимости:	данные отсутствуют		
Категория земель:	Земли сельскохозяйственного назначения		
Виды разрешенного использования:	Для обслуживания турбазы "Микробиолог"		
Сведения о кадастровом инженере:	данные отсутствуют		
Сведения о лесах, водных объектах и об иных природных объектах, расположенных в пределах земельного участка:	данные отсутствуют		
Сведения о том, что земельный участок полностью расположен в границах зоны с особыми условиями использования территории, территории объекта культурного наследия, публичного сервитута:	данные отсутствуют		

полное наименование должности	 ДОКУМЕНТ ПОДПИСАН ЭЛЕКТРОННОЙ ПОДПИСЬЮ Сертификат: 009F0BDC181A023B64597F1E2579BEFB50 Владелец: ФЕДЕРАЛЬНАЯ СЛУЖБА ГОСУДАРСТВЕННОЙ РЕГИСТРАЦИИ, КАДАСТРА И КАРТОГРАФИИ Действителен: с 02.08.2024 по 26.10.2025	инициалы, фамилия

Земельный участок			
вид объекта недвижимости			
Лист № 2 раздела 1	Всего листов раздела 1: 3	Всего разделов: 8	Всего листов выписки: 17
28.01.2025г. № КУВИ-001/2025-22280886			
Кадастровый номер:		52:27:0070001:1	
Сведения о том, что земельный участок расположен в границах особой экономической зоны, территории опережающего развития, зоны территориального развития в Российской Федерации, игровой зоны:		данные отсутствуют	
Сведения о том, что земельный участок расположен в границах особо охраняемой природной территории, Байкальской природной территории и ее экологических зон, лесопарковом зеленом поясе, охотничьего угодья, лесничества:		данные отсутствуют	
Сведения о расположении земельного участка и (или) расположенного на нем объекта недвижимости в границах территории, в отношении которой принято решение о резервировании земель для государственных или муниципальных нужд:		данные отсутствуют	
Сведения о результатах проведения государственного земельного надзора:		данные отсутствуют	
Сведения о расположении земельного участка в границах территории, в отношении которой утвержден проект межевания территории:		данные отсутствуют	
Условный номер земельного участка:		данные отсутствуют	
Сведения о принятии акта и (или) заключении договора, предусматривающих предоставление в соответствии с земельным законодательством исполнительным органом государственным органом власти или органом местного самоуправления, находящегося в государственной или муниципальной собственности земельного участка для строительства наемного дома социального использования или наемного дома коммерческого использования:		данные отсутствуют	
Сведения о том, что земельный участок или земельные участки образованы на основании решения об изъятии земельного участка и (или) расположенного на нем объекта недвижимости для государственных или муниципальных нужд:		данные отсутствуют	
Сведения о том, что земельный участок образован из земель или земельного участка, государственная собственность на которые не разграничена:		данные отсутствуют	

полное наименование должности	 ДОКУМЕНТ ПОДПИСАН ЭЛЕКТРОННОЙ ПОДПИСЬЮ Сертификат: 009F0BDC181A023B64597F1E2579BEFB50 Владелец: ФЕДЕРАЛЬНАЯ СЛУЖБА ГОСУДАРСТВЕННОЙ РЕГИСТРАЦИИ, КАДАСТРА И КАРТОГРАФИИ Действителен: с 02.08.2024 по 26.10.2025		инициалы, фамилия

Земельный участок			
вид объекта недвижимости			
Лист № 3 раздела 1	Всего листов раздела 1: 3	Всего разделов: 8	Всего листов выписки: 17
28.01.2025г. № КУВИ-001/2025-22280886			
Кадастровый номер:		52:27:0070001:1	
Сведения о наличии земельного спора о местоположении границ земельных участков:		данные отсутствуют	
Статус записи об объекте недвижимости:		Сведения об объекте недвижимости имеют статус "актуальные, ранее учтенные"	
Особые отметки:		Сведения об ограничениях права на объект недвижимости, обременениях данного объекта, не зарегистрированных в реестре прав, ограничений прав и обременений недвижимого имущества: вид ограничения (обременения): ограничения прав на земельный участок, предусмотренные статьей 56 Земельного кодекса Российской Федерации; срок действия: с 05.09.2015; реквизиты документа-основания: приказ Об установлении границ водоохранных зон и прибрежных защитных полос Чебоксарского водохранилища от 22.07.2014 № 248 выдан: Верхне-Волжское бассейновое водное управление. вид ограничения (обременения): ограничения прав на земельный участок, предусмотренные статьей 56 Земельного кодекса Российской Федерации; срок действия: с 29.08.2015; реквизиты документа-основания: приказ Об установлении границ водоохранных зон и прибрежных защитных полос Чебоксарского водохранилища от 22.07.2014 № 248 выдан: Верхне-Волжское бассейновое водное управление. вид ограничения (обременения): ограничения прав на земельный участок, предусмотренные статьей 56 Земельного кодекса Российской Федерации; срок действия: с 13.01.2025; реквизиты документа-основания: приказ "Об установлении зоны подтопления рекой Волга (Чебоксарское водохранилище),рекой Керженец, рекой Валава, рекой Сундовик, рекой Чёрная Маза территории Лысковского муниципального округа Нижегородской области" от 20.12.2024 № 525 выдан: Верхне-Волжское бассейновое водное управление Федерального агентства водных ресурсов.	
Получатель выписки:		Изотов Всеволод Валерьевич, действующий(ая) на основании документа "" от имени заявителя АКЦИОНЕРНОЕ ОБЩЕСТВО "НАУЧНО-ПРОИЗВОДСТВЕННОЕ ОБЪЕДИНЕНИЕ ПО МЕДИЦИНСКИМ ИММУНОБИОЛОГИЧЕСКИМ ПРЕПАРАТАМ "МИКРОГЕН", 7722422237	

полное наименование должности	 ДОКУМЕНТ ПОДПИСАН ЭЛЕКТРОННОЙ ПОДПИСЬЮ Сертификат: 009F0BDC181A023B64597F1E2579BEFB50 Владелец: ФЕДЕРАЛЬНАЯ СЛУЖБА ГОСУДАРСТВЕННОЙ РЕГИСТРАЦИИ, КАДАСТРА И КАРТОГРАФИИ Действителен: с 02.08.2024 по 26.10.2025	инициалы, фамилия

Выписка из Единого государственного реестра недвижимости об объекте недвижимости
Сведения о зарегистрированных правах

Земельный участок			
вид объекта недвижимости			
Лист № 1 раздела 2		Всего листов раздела 2: 2	Всего разделов: 8
Всего листов выписки: 17			
28.01.2025г. № КУВИ-001/2025-22280886			
Кадастровый номер:		52:27:0070001:1	
1	Правообладатель (правообладатели):	1.1	Акционерное общество "Научно-производственное объединение по медицинским иммунобиологическим препаратам "Микроген", ИНН: 7722422237, ОГРН: 5177746277924
	Сведения о возможности предоставления третьим лицам персональных данных физического лица:	1.1.1	данные отсутствуют
2	Вид, номер, дата и время государственной регистрации права:	2.1	Собственность 52:27:0070001:1-52/125/2018-1 22.01.2018 15:01:47
3	Сведения об осуществлении государственной регистрации сделки, права без необходимого в силу закона согласия третьего лица, органа:	3.1	данные отсутствуют
4	Ограничение прав и обременение объекта недвижимости:	не зарегистрировано	
5	Договоры участия в долевом строительстве:	не зарегистрировано	
6	Заявленные в судебном порядке права требования:	данные отсутствуют	
7	Сведения о возможности предоставления третьим лицам персональных данных физического лица	данные отсутствуют	
8	Сведения о возражении в отношении зарегистрированного права:	данные отсутствуют	
9	Сведения о наличии решения об изъятии объекта недвижимости для государственных и муниципальных нужд:	данные отсутствуют	
10	Сведения о невозможности государственной регистрации без личного участия правообладателя или его законного представителя:	данные отсутствуют	
11	Правопритязания и сведения о наличии поступивших, но не рассмотренных заявлений о проведении государственной регистрации права (перехода, прекращения права), ограничения права или обременения объекта недвижимости, сделки в отношении объекта недвижимости:	отсутствуют	

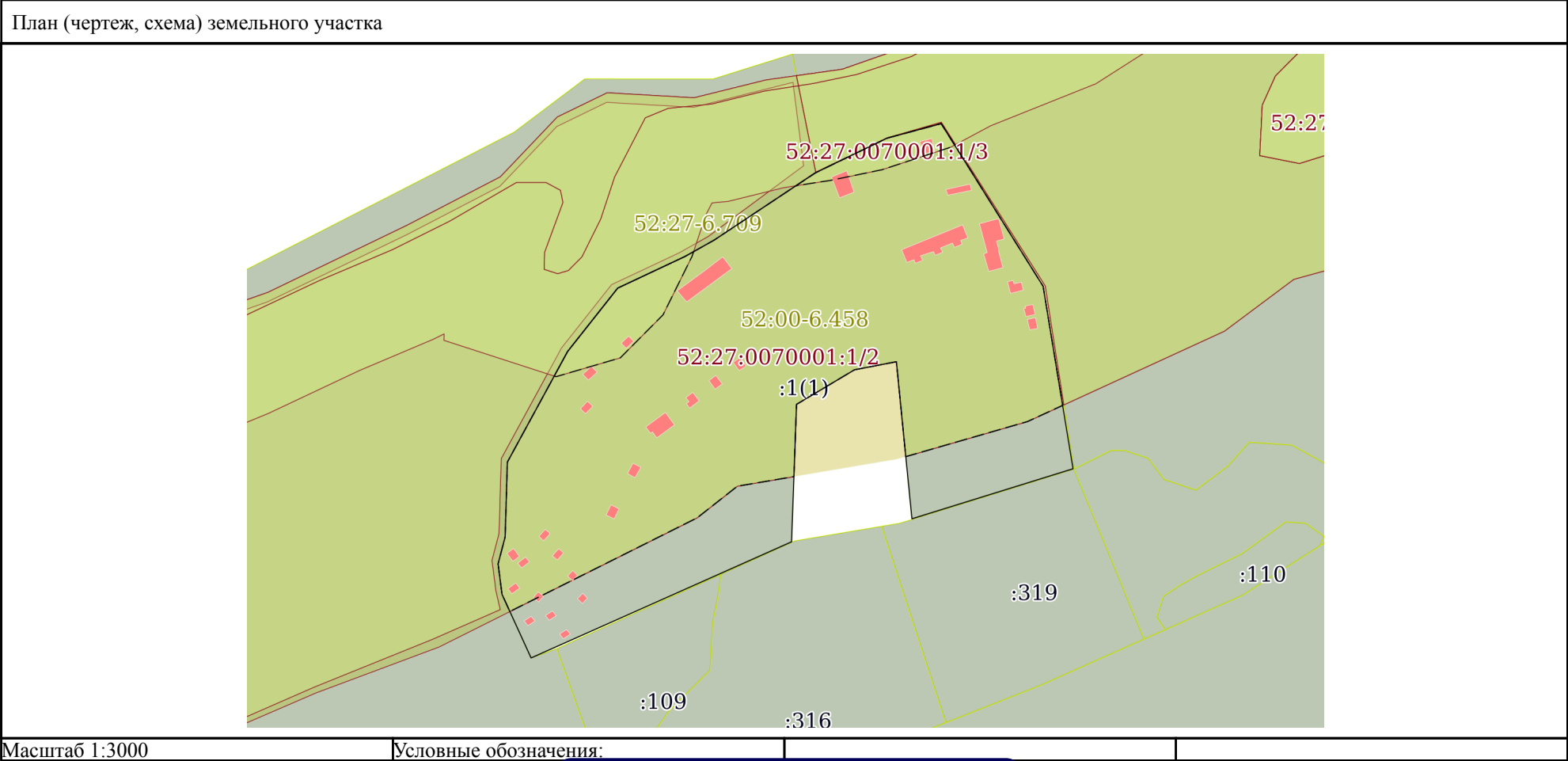
полное наименование должности			инициалы, фамилия	
	ДОКУМЕНТ ПОДПИСАН			
	ЭЛЕКТРОННОЙ ПОДПИСЬЮ			
	Сертификат: 009F0BDC181A023B64597F1E2579BEFB50			
Владелец: ФЕДЕРАЛЬНАЯ СЛУЖБА ГОСУДАРСТВЕННОЙ				
РЕГИСТРАЦИИ, КАДАСТРА И КАРТОГРАФИИ				
Действителен: с 02.08.2024 по 26.10.2025				

Земельный участок			
вид объекта недвижимости			
Лист № 2 раздела 2	Всего листов раздела 2: 2	Всего разделов: 8	Всего листов выписки: 17
28.01.2025г. № КУВИ-001/2025-22280886			
Кадастровый номер:		52:27:0070001:1	
11	Сведения о невозможности государственной регистрации перехода, прекращения, ограничения права на земельный участок из земель сельскохозяйственного назначения:	данные отсутствуют	

полное наименование должности	 ДОКУМЕНТ ПОДПИСАН ЭЛЕКТРОННОЙ ПОДПИСЬЮ Сертификат: 009F0BDC181A023B64597F1E2579BEFB50 Владелец: ФЕДЕРАЛЬНАЯ СЛУЖБА ГОСУДАРСТВЕННОЙ РЕГИСТРАЦИИ, КАДАСТРА И КАРТОГРАФИИ Действителен: с 02.08.2024 по 26.10.2025	инициалы, фамилия

Выписка из Единого государственного реестра недвижимости об объекте недвижимости
Описание местоположения земельного участка

Земельный участок			
вид объекта недвижимости			
Лист № 1 раздела 3	Всего листов раздела 3: 1	Всего разделов: 8	Всего листов выписки: 17
28.01.2025г. № КУВИ-001/2025-22280886			
Кадастровый номер:		52:27:0070001:1	



полное наименование должности	 ДОКУМЕНТ ПОДПИСАН ЭЛЕКТРОННОЙ ПОДПИСЬЮ Сертификат: 009F0BDC181A023B64597F1E2579BEFB50 Владелец: ФЕДЕРАЛЬНАЯ СЛУЖБА ГОСУДАРСТВЕННОЙ РЕГИСТРАЦИИ, КАДАСТРА И КАРТОГРАФИИ Действителен: с 02.08.2024 по 26.10.2025	инициалы, фамилия

Выписка из Единого государственного реестра недвижимости об объекте недвижимости
Описание местоположения земельного участка

Земельный участок			
вид объекта недвижимости			
Лист № 1 раздела 3.1	Всего листов раздела 3.1: 2	Всего разделов: 8	Всего листов выписки: 17
28.01.2025г. № КУВИ-001/2025-22280886			
Кадастровый номер:		52:27:0070001:1	

Описание местоположения границ земельного участка							
№ п/п	Номер точки		Дирекционный угол	Горизонтальное проложение, м	Описание закрепления на местности	Кадастровые номера смежных участков	Сведения об адресах правообладателей смежных земельных участков
	начальн ая	конечн ая					
1	2	3	4	5	6	7	8
1	1.1.1	1.1.2	14°38.8´	14.12	данные отсутствуют	52:27:0000000:596(3)	данные отсутствуют
2	1.1.2	1.1.3	1°43.0´	38.05	данные отсутствуют	52:27:0000000:596(3)	данные отсутствуют
3	1.1.3	1.1.4	28°34.5´	64	данные отсутствуют	52:27:0000000:596(3)	данные отсутствуют
4	1.1.4	1.1.5	38°19.7´	41.02	данные отсутствуют	52:27:0000000:596(3)	данные отсутствуют
5	1.1.5	1.1.6	64°49.1´	37.77	данные отсутствуют	52:27:0000000:596(3)	данные отсутствуют
6	1.1.6	1.1.7	60°41.6´	17.02	данные отсутствуют	52:27:0000000:596(3)	данные отсутствуют
7	1.1.7	1.1.8	56°24.6´	61.8	данные отсутствуют	52:27:0000000:596(3)	данные отсутствуют
8	1.1.8	1.1.9	64°10.6´	40.38	данные отсутствуют	52:27:0070001:162	данные отсутствуют
9	1.1.9	1.1.10	74°59.5´	28.46	данные отсутствуют	52:27:0070001:162	данные отсутствуют
10	1.1.10	1.1.11	147°55.0´	97.49	данные отсутствуют	данные отсутствуют	данные отсутствуют
11	1.1.11	1.1.12	170°41.0´	93.95	данные отсутствуют	данные отсутствуют	данные отсутствуют
12	1.1.12	1.1.13	252°45.3´	85.71	данные отсутствуют	52:27:0070001:319	данные отсутствуют
13	1.1.12	1.1.12			данные отсутствуют	52:27:0070001:315	Нижегородская область, г.Нижний Новгород, пр.Гагарина, д.101, корп.1, кв.241
14	1.1.13	1.1.14	354°21.1´	80.17	данные отсутствуют	данные отсутствуют	данные отсутствуют
15	1.1.14	1.1.15	259°6.0´	21.68	данные отсутствуют	данные отсутствуют	данные отсутствуют
16	1.1.15	1.1.16	239°10.6´	34.27	данные отсутствуют	данные отсутствуют	данные отсутствуют
17	1.1.16	1.1.17	182°5.0´	69.87	данные отсутствуют	данные отсутствуют	данные отсутствуют
18	1.1.17	1.1.18	245°58.3´	144.87	данные отсутствуют	данные отсутствуют	данные отсутствуют
19	1.1.17	1.1.17			данные отсутствуют	52:27:0070001:316	Нижегородская область, г.Нижний Новгород, пр.Гагарина, д.101, корп.1, кв.241
20	1.1.18	1.1.19	335°26.3´	35.56	данные отсутствуют	52:27:0000000:596(3)	данные отсутствуют

полное наименование должности	 ДОКУМЕНТ ПОДПИСАН ЭЛЕКТРОННОЙ ПОДПИСЬЮ Сертификат: 009F0BDC181A023B64597F1E2579BEFB50 Владелец: ФЕДЕРАЛЬНАЯ СЛУЖБА ГОСУДАРСТВЕННОЙ РЕГИСТРАЦИИ, КАДАСТРА И КАРТОГРАФИИ Действителен: с 02.08.2024 по 26.10.2025	инициалы, фамилия

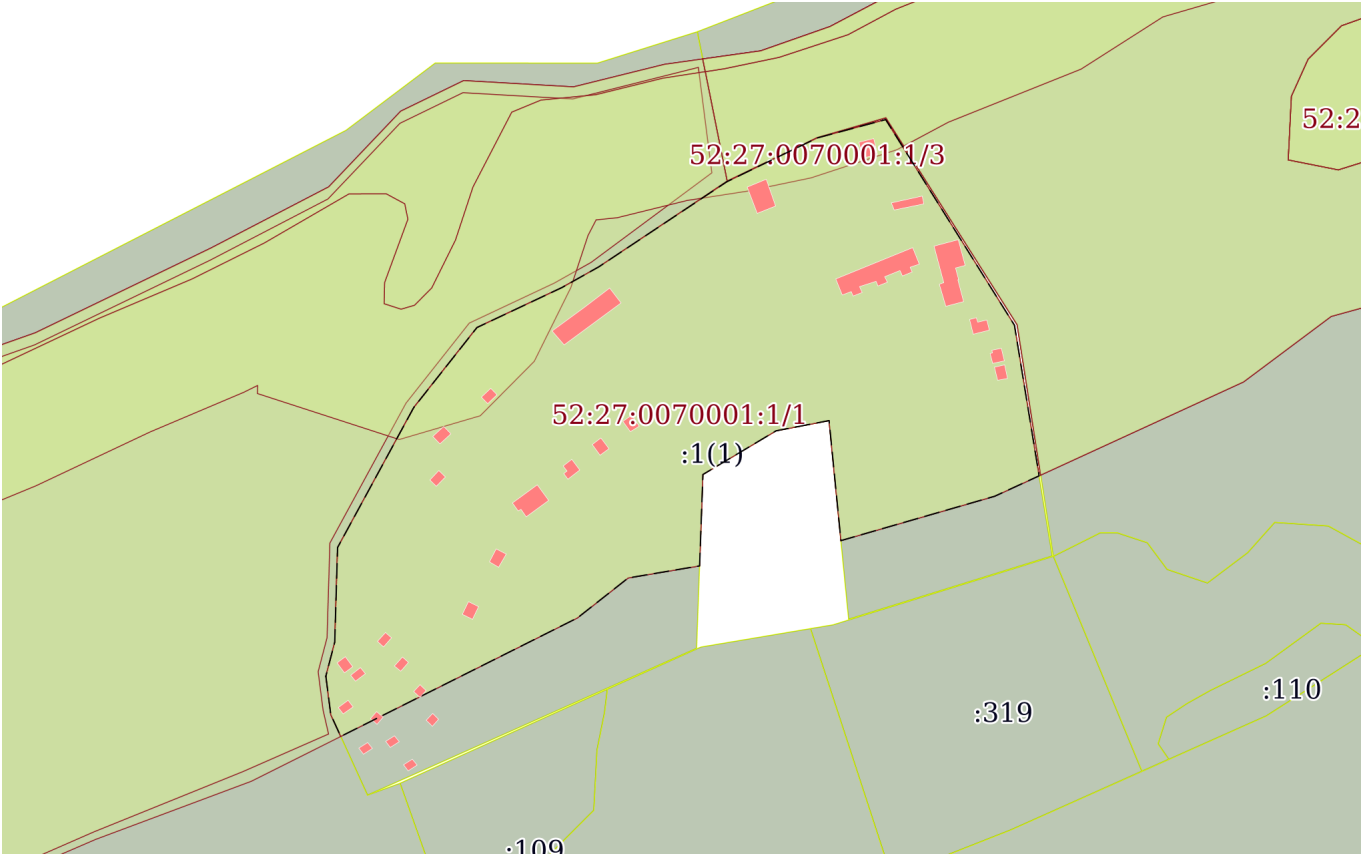
Выписка из Единого государственного реестра недвижимости об объекте недвижимости
Описание местоположения земельного участка

Земельный участок			
вид объекта недвижимости			
Лист № 1 раздела 3.2	Всего листов раздела 3.2: 1	Всего разделов: 8	Всего листов выписки: 17
28.01.2025г. № КУВИ-001/2025-22280886			
Кадастровый номер:		52:27:0070001:1	

Сведения о характерных точках границы земельного участка				
Система координат МСК-52, зона 2				
Номер точки	Координаты, м		Описание закрепления на местности	Средняя квадратичная погрешность определения координат характерных точек границ земельного участка, м
	X	Y		
1	2	3	4	5
1	499941.4	2264769.26	-	0.3
2	499925.95	2264771.24	-	0.3
3	499893.61	2264786.02	-	0.3
4	499952.6	2264918.34	-	0.3
5	500022.42	2264920.88	-	0.3
6	500039.98	2264950.31	-	0.3
7	500044.08	2264971.6	-	0.3
8	499964.3	2264979.49	-	0.3
9	499989.71	2265061.35	-	0.3
10	500082.42	2265046.14	-	0.3
11	500165.02	2264994.36	-	0.3
12	500157.65	2264966.87	-	0.3
13	500140.06	2264930.52	-	0.3
14	500105.87	2264879.04	-	0.3
15	500097.54	2264864.2	-	0.3
16	500081.47	2264830.02	-	0.3
17	500049.29	2264804.58	-	0.3
18	499993.09	2264773.97	-	0.3
19	499955.06	2264772.83	-	0.3
1	499941.4	2264769.26	-	0.3

полное наименование должности	<div><div>ДОКУМЕНТ ПОДПИСАН ЭЛЕКТРОННОЙ ПОДПИСЬЮ</div><div>Сертификат: 009F0BDC181A023B64597F1E2579BEFB50</div><div>Владелец: ФЕДЕРАЛЬНАЯ СЛУЖБА ГОСУДАРСТВЕННОЙ РЕГИСТРАЦИИ, КАДАСТРА И КАРТОГРАФИИ</div><div>Действителен: с 02.08.2024 по 26.10.2025</div></div>	инициалы, фамилия

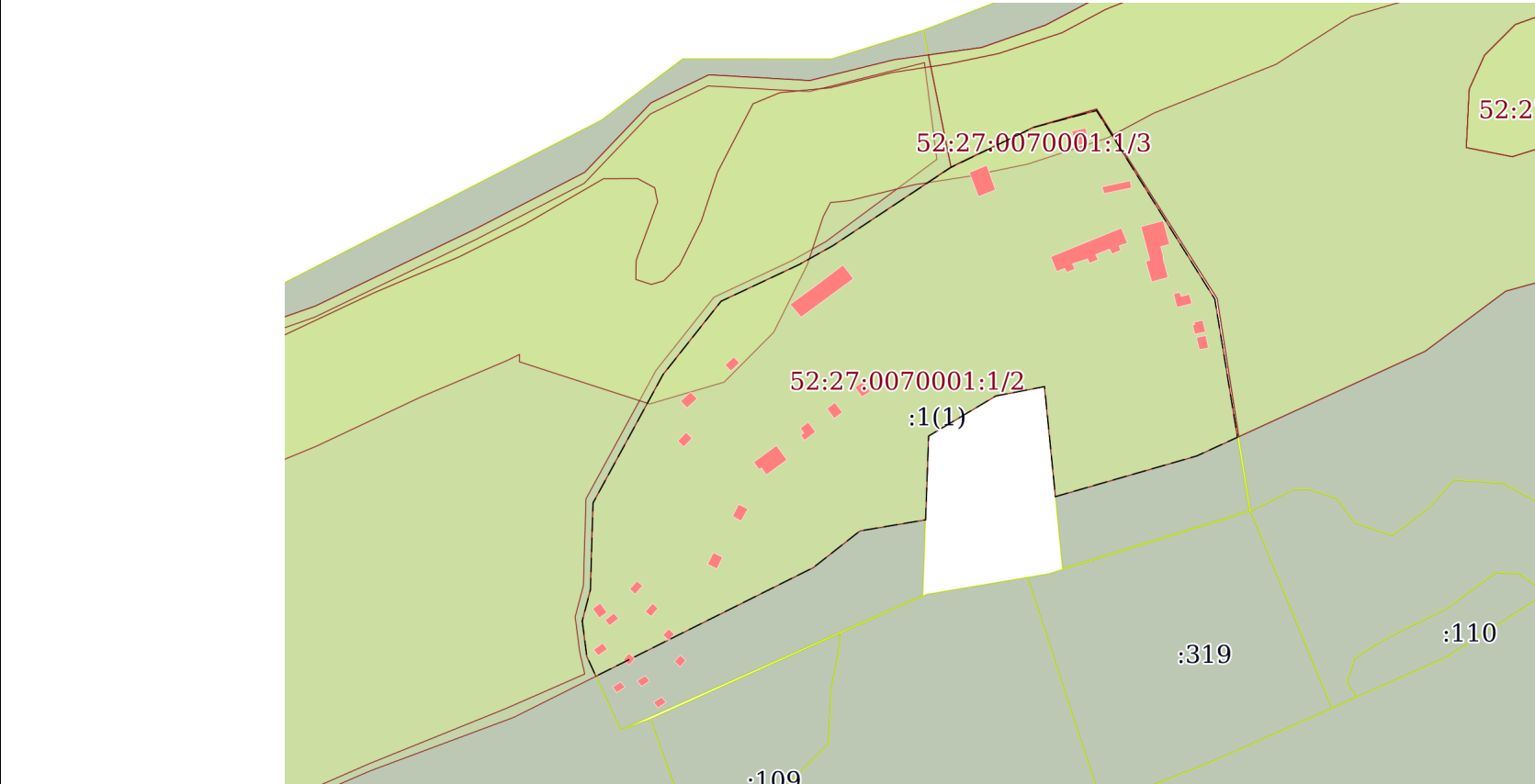
Выписка из Единого государственного реестра недвижимости об объекте недвижимости
Сведения о частях земельного участка

Земельный участок			
вид объекта недвижимости			
Лист № 1 раздела 4	Всего листов раздела 4: 3	Всего разделов: 8	Всего листов выписки: 17
28.01.2025г. № КУВИ-001/2025-22280886			
Кадастровый номер:		52:27:0070001:1	
План (чертеж, схема) части земельного участка		Учетный номер части: 52:27:0070001:1/1	
			
Масштаб 1:3000		Условные обозначения:	


полное наименование должности		ДОКУМЕНТ ПОДПИСАН ЭЛЕКТРОННОЙ ПОДПИСЬЮ	инициалы, фамилия
	Сертификат: 009F0BDC181A023B64597F1E2579BEFB50		
	Владелец: ФЕДЕРАЛЬНАЯ СЛУЖБА ГОСУДАРСТВЕННОЙ РЕГИСТРАЦИИ, КАДАСТРА И КАРТОГРАФИИ Действителен: с 02.08.2024 по 26.10.2025		

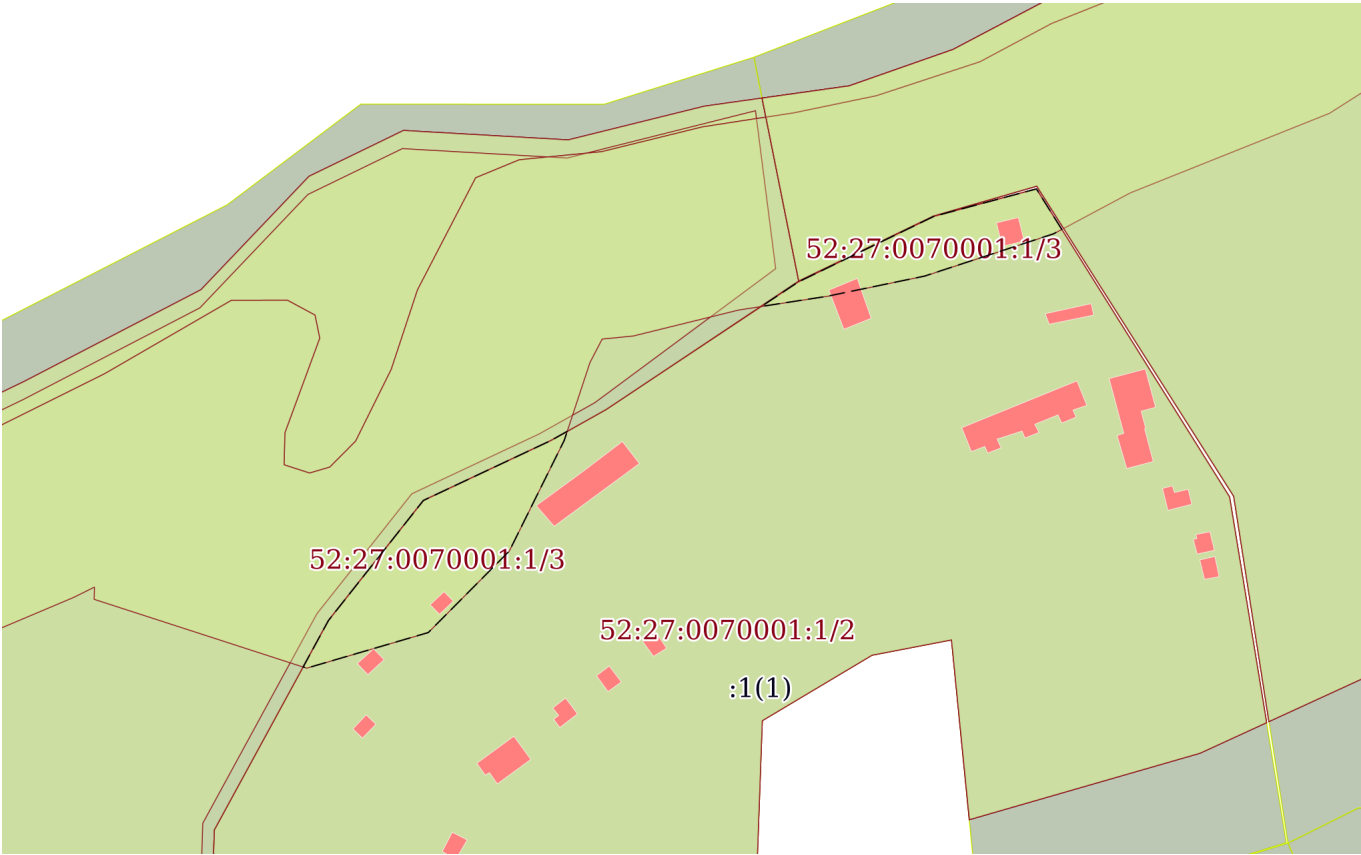
Земельный участок			
вид объекта недвижимости			
Лист № 2 раздела 4	Всего листов раздела 4: 3	Всего разделов: 8	Всего листов выписки: 17
28.01.2025г. № КУВИ-001/2025-22280886			
Кадастровый номер:		52:27:0070001:1	

План (чертеж, схема) части земельного участка	Учетный номер части: 52:27:0070001:1/2
---	--



Масштаб 1:3000	Условные обозначения:	
----------------	-----------------------	--

полное наименование должности	<div><p>ДОКУМЕНТ ПОДПИСАН ЭЛЕКТРОННОЙ ПОДПИСЬЮ</p><p>Сертификат: 009F0BDC181A023B64597F1E2579BEFB50</p><p>Владелец: ФЕДЕРАЛЬНАЯ СЛУЖБА ГОСУДАРСТВЕННОЙ РЕГИСТРАЦИИ, КАДАСТРА И КАРТОГРАФИИ</p><p>Действителен: с 02.08.2024 по 26.10.2025</p></div>	инициалы, фамилия

Земельный участок			
вид объекта недвижимости			
Лист № 3 раздела 4	Всего листов раздела 4: 3	Всего разделов: 8	Всего листов выписки: 17
28.01.2025г. № КУВИ-001/2025-22280886			
Кадастровый номер:		52:27:0070001:1	
План (чертеж, схема) части земельного участка		Учетный номер части: 52:27:0070001:1/3	
			
Масштаб 1:2000	Условные обозначения:		

полное наименование должности	 ДОКУМЕНТ ПОДПИСАН ЭЛЕКТРОННОЙ ПОДПИСЬЮ Сертификат: 009F0BDC181A023B64597F1E2579BEFB50 Владелец: ФЕДЕРАЛЬНАЯ СЛУЖБА ГОСУДАРСТВЕННОЙ РЕГИСТРАЦИИ, КАДАСТРА И КАРТОГРАФИИ Действителен: с 02.08.2024 по 26.10.2025	инициалы, фамилия

Выписка из Единого государственного реестра недвижимости об объекте недвижимости
Сведения о частях земельного участка

Земельный участок			
вид объекта недвижимости			
Лист № 1 раздела 4.1		Всего листов раздела 4.1: 1	
		Всего разделов: 8	
		Всего листов выписки: 17	
28.01.2025г. № КУВИ-001/2025-22280886			
Кадастровый номер:		52:27:0070001:1	
Учетный номер части	Площадь, м2	Содержание ограничения в использовании или ограничения права на объект недвижимости или обременения объекта недвижимости	
1	2	3	
52:27:0070001:1/1	34336	вид ограничения (обременения): ограничения прав на земельный участок, предусмотренные статьей 56 Земельного кодекса Российской Федерации; Срок действия: не установлен; реквизиты документа-основания: приказ Об установлении границ водоохранных зон и прибрежных защитных полос Чебоксарского водохранилища от 22.07.2014 № 248 выдан: Верхне-Волжское бассейновое водное управление; Содержание ограничения (обременения): ст. 65 Водного кодекса Российской Федерации от 03 июня 2006 года №74-ФЗ; Реестровый номер границы: 52.00.2.62	
52:27:0070001:1/2	34336	вид ограничения (обременения): ограничения прав на земельный участок, предусмотренные статьей 56 Земельного кодекса Российской Федерации; Срок действия: не установлен; реквизиты документа-основания: приказ Об установлении границ водоохранных зон и прибрежных защитных полос Чебоксарского водохранилища от 22.07.2014 № 248 выдан: Верхне-Волжское бассейновое водное управление; Содержание ограничения (обременения): ст. 65 Водного кодекса Российской Федерации от 03 июня 2006 года №74-ФЗ; Реестровый номер границы: 52.00.2.63	
52:27:0070001:1/3	2378	вид ограничения (обременения): ограничения прав на земельный участок, предусмотренные статьей 56 Земельного кодекса Российской Федерации; Срок действия: не установлен; реквизиты документа-основания: приказ "Об установлении зоны подтопления рекой Волга (Чебоксарское водохранилище),рекой Керженец, рекой Валава, рекой Сундовик, рекой Чёрная Маза территории Лысковского муниципального округа Нижегородской области" от 20.12.2024 № 525 выдан: Верхне-Волжское бассейновое водное управление Федерального агентства водных ресурсов; Содержание ограничения (обременения): ; Реестровый номер границы: 52:27-6.709; Вид объекта реестра границ: Зона с особыми условиями использования территории; Вид зоны по документу: Зона подтопления; Тип зоны: Зоны затопления и подтопления; Номер: -	


Выписка из Единого государственного реестра недвижимости об объекте недвижимости
Сведения о частях земельного участка

Земельный участок			
вид объекта недвижимости			
Лист № 1 раздела 4.2	Всего листов раздела 4.2: 4	Всего разделов: 8	Всего листов выписки: 17
28.01.2025г. № КУВИ-001/2025-22280886			
Кадастровый номер:		52:27:0070001:1	

Сведения о характерных точках границы части (частей) земельного участка				
Учетный номер части: 52:27:0070001:1/1				
Система координат ГСК 52				
Номер точки	Координаты, м		Описание закрепления на местности	Средняя квадратичная погрешность определения координат характерных точек границ земельного участка, м
	X	Y		
1	2	3	4	5
1	499941.4	2264769.26	-	0.3
2	499925.95	2264771.24	-	0.3
3	499917.19	2264775.24	-	-
4	499964.79	2264870.41	-	5
5	499980.85	2264890.82	-	5
6	499985.71	2264919.54	-	-
7	500022.42	2264920.88	-	0.3
8	500039.98	2264950.31	-	0.3
9	500044.08	2264971.6	-	0.3
10	499995.86	2264976.37	-	-
11	500013.69	2265038.21	-	5
12	500021.89	2265056.07	-	-
13	500082.42	2265046.14	-	0.3
14	500165.02	2264994.36	-	0.3
15	500157.65	2264966.87	-	0.3
16	500140.06	2264930.52	-	0.3
17	500105.87	2264879.04	-	0.3
18	500097.54	2264864.2	-	0.3
19	500081.47	2264830.02	-	0.3
20	500049.29	2264804.58	-	0.3
21	499993.09	2264773.97	-	0.3

полное наименование должности	 ДОКУМЕНТ ПОДПИСАН ЭЛЕКТРОННОЙ ПОДПИСЬЮ Сертификат: 009F0BDC181A023B64597F1E2579BEFB50 Владелец: ФЕДЕРАЛЬНАЯ СЛУЖБА ГОСУДАРСТВЕННОЙ РЕГИСТРАЦИИ, КАДАСТРА И КАРТОГРАФИИ Действителен: с 02.08.2024 по 26.10.2025	инициалы, фамилия

Земельный участок				
вид объекта недвижимости				
Лист № 2 раздела 4.2		Всего листов раздела 4.2: 4		Всего разделов: 8
Всего листов выписки: 17				
28.01.2025г. № КУВИ-001/2025-22280886				
Кадастровый номер:			52:27:0070001:1	
1	2	3	4	5
22	499955.06	2264772.83	-	0.3
1	499941.4	2264769.26	-	0.3

полное наименование должности	 ДОКУМЕНТ ПОДПИСАН ЭЛЕКТРОННОЙ ПОДПИСЬЮ Сертификат: 009F0BDC181A023B64597F1E2579BEFB50 Владелец: ФЕДЕРАЛЬНАЯ СЛУЖБА ГОСУДАРСТВЕННОЙ РЕГИСТРАЦИИ, КАДАСТРА И КАРТОГРАФИИ Действителен: с 02.08.2024 по 26.10.2025	инициалы, фамилия

Земельный участок				
вид объекта недвижимости				
Лист № 3 раздела 4.2		Всего листов раздела 4.2: 4		Всего разделов: 8
Всего листов выписки: 17				
28.01.2025г. № КУВИ-001/2025-22280886				
Кадастровый номер:		52:27:0070001:1		
Сведения о характерных точках границы части (частей) земельного участка				
Учетный номер части: 52:27:0070001:1/2				
Система координат ГСК 52				
Номер точки	Координаты, м		Описание закрепления на местности	Средняя квадратичная погрешность определения координат характерных точек границ земельного участка, м
	X	Y		
1	2	3	4	5
1	499941.4	2264769.26	-	-
2	499925.95	2264771.24	-	-
3	499917.2	2264775.24	-	-
4	499964.79	2264870.41	-	-
5	499980.85	2264890.82	-	-
6	499985.72	2264919.54	-	-
7	500022.42	2264920.88	-	-
8	500039.98	2264950.31	-	-
9	500044.08	2264971.6	-	-
10	499995.88	2264976.38	-	-
11	500013.69	2265038.21	-	-
12	500021.89	2265056.07	-	-
13	500082.42	2265046.14	-	-
14	500165.02	2264994.36	-	-
15	500157.65	2264966.87	-	-
16	500140.06	2264930.52	-	-
17	500105.87	2264879.04	-	-
18	500097.54	2264864.2	-	-
19	500081.47	2264830.02	-	-
20	500049.29	2264804.58	-	-
21	499993.09	2264773.97	-	-
22	499955.06	2264772.83	-	-
1	499941.4	2264769.26	-	-



ДОКУМЕНТ ПОДПИСАН
ЭЛЕКТРОННОЙ ПОДПИСЬЮ

Сертификат: 009F0BDC181A023B64597F1E2579BEFB50

Владелец: ФЕДЕРАЛЬНАЯ СЛУЖБА ГОСУДАРСТВЕННОЙ
РЕГИСТРАЦИИ, КАДАСТРА И КАРТОГРАФИИ
Действителен: с 02.08.2024 по 26.10.2025

полное наименование должности

инициалы, фамилия

Земельный участок			
вид объекта недвижимости			
Лист № 4 раздела 4.2	Всего листов раздела 4.2: 4	Всего разделов: 8	Всего листов выписки: 17

28.01.2025г. № КУВИ-001/2025-22280886

Кадастровый номер: 52:27:0070001:1

Сведения о характерных точках границы части (частей) земельного участка			
Учетный номер части: 52:27:0070001:1/3			
Система координат			

Номер точки	Координаты, м		Описание закрепления на местности	Средняя квадратичная погрешность определения координат характерных точек границ земельного участка, м
	X	Y		
1	2	3	4	5
1	500099.99	2264868.57	-	-
2	500097.59	2264867.78	-	-
3	500067.9	2264853.05	-	-
4	500046.05	2264831.33	-	-
5	500036.51	2264798.77	-	-
6	500036.83	2264797.79	-	-
7	500049.29	2264804.58	-	-
8	500081.47	2264830.02	-	-
9	500097.54	2264864.2	-	-
10	500099.99	2264868.57	-	-
1	500154.16	2265001.17	-	-
2	500152.97	2264998.93	-	-
3	500141.64	2264964.39	-	-
4	500136.23	2264938.31	-	-
5	500133.5	2264920.65	-	-
6	500140.06	2264930.52	-	-
7	500157.65	2264966.87	-	-
8	500165.02	2264994.36	-	-
9	500154.16	2265001.17	-	-



ДОКУМЕНТ ПОДПИСАН
ЭЛЕКТРОННОЙ ПОДПИСЬЮ

Сертификат: 009F0BDC181A023B64597F1E2579BEFB50

Владелец: ФЕДЕРАЛЬНАЯ СЛУЖБА ГОСУДАРСТВЕННОЙ
РЕГИСТРАЦИИ, КАДАСТРА И КАРТОГРАФИИ
Действителен: с 02.08.2024 по 26.10.2025

полное наименование должности

инициалы, фамилия